











**ПЛАН ДЕТАЉНЕ РЕГУЛАЦИЈЕ
ОБИЛАЗНОГ ПУТА
ОКО ЗРЕЊАНИНА
- ОБИЛАЗНИЦЕ -**

ЛЕГЕНДА:

-  граница обухвата плана
-  посебна целина 1 - површине јавне намене
-  посебна целина 2 - пољопривредно земљиште
-  посебна целина 3 - радне зоне
-  изграђен део обилазног пута око Зрењанина
-  неизграђен (планиран) део обилазног пута око Зрењанина
-  елементи за обележавање површина јавне намене
-  новоформиране ленија и отресшта



**ПОДЕЛА НА ПОСЕБНЕ ЦЕЛИНЕ СА НАМЕНОМ ПОВРШИНА И
ЕЛЕМЕНТИМА ЗА ОБЕЛЕЖАВАЊЕ ПОВРШИНА ЈАВНЕ НАМЕНЕ**

одговорни урбаниста	МИЛАН СТЕЛКИЋ	дипл.инж.саоб.
стручни тим:	ВЛАДИМИР СОЛДО	дипл.инж.саоб.
	НЕНАД МАКСИЋ	дипл.инж.арх.
	ЉИЉАНА КРСТИЋ	дипл.инж.грађ.
	БУДИМИР ДРМОЊЧИЋ	дипл.инж.маш.
	СИНИША ЦУКУЋАН	дипл.инж.ел.
	СЛОБОДАН ДАВИДОВИЋ	инж.геод.
	ОЛИВЕРА ОПАЛА	грађ.техн.

